



PG5.45-sørvest
Forurenset lag er fra ca.
0,3-0,6 m dyp






De ulike fraksjonene skal holdes adskilt fra de graves opp og til de er levert til godkjent mottak.

I alle graveområdene skal det utføres sluttkontrollprøvetaking av gjennliggende masser etter sanering. Dette utføres av Multiconsult.

Eventuelt avfall skal sorteres i egne fraksjoner og leveres til godkjent mottak.

Påtreffes masser som tilsynelatende er mer forurenset enn det som er oppgitt i graveplanen (mørk farge, oljelukt osv.) skal Multiconsult kontaktes.

Tegnforklaring

-  Tiltaksområde
-  Ordinært avfall
-  Gjenbruk
-  Forurensede masser tildekket
-  Nytt grensegjerde
-  Sone 100 m

00	Graveplan	6.3.2026	andeg	annks	annks
Rev.	Revisjonen gjelder	Dato	Tegnet av	Kontrollert av	Godkjent av
Område 5 BØF - sjikt 0-0,5 m Kjeller flyplass sanering fase II -2026 Forsvarsbygg		Målestokk:	Papirstørrelse	A3	
		1:650	Fag	RI/Gm	
			Filnavn	10202518-RI/Gm-TEG-5.27	
		Produsent:	Multiconsult		
		Prod.tegn.nr.:	xxx		
		Erstatning for:	xxx		
		Erstattet av:	xxx		
		Tegningsnummer:	5.27		
			Rev.: 00		